









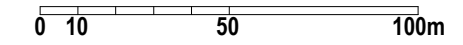




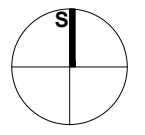
**LEGENDA:**

-  območje OPPN
-  delitev na prostorske enote z oznako **pe6**
-  mesto priključka na obstoječo infrastrukturo
-  vodovodno omrežje
-  fekalna kanalizacija
-  nizko napetostno elektro energetska in telekomunikacijsko omrežje
-  srednje napetostno elektro energetska omrežje
-  hidrant
-  čistilna naprava
-  transformatorska postaja SN/NN



**PRIKAZ UREDITEV POTEKA OMREŽIJ IN  
PRIKLJUČEVANJE OBJEKTOV NA  
GOSPODARSKO JAVNO INFRASTRUKTURO TER  
GRAJENO JAVNO DOBRO **5.1****

naziv prostorskega načrta	OBČINSKI PODROBNI PROSTORSKI NAČRT ZA MAŠUN
prilagoditelj	OBČINA ILIRSKA BISTRICA, Bazoviška cesta 14, 6250 Ilirska Bistrica
izdelovalec	STUDIO3 d.o.o. Ajdovščina, Goriška cesta 25, 5270 Ajdovščina
odgovorni vodja izdelave	VILJEM FABČIČ udia ZAPS 0050 A
merilo	1:2 500
datum risbe	25. september 2013
datum izdelave geo. načrta	30. 1. 2008



Studio3