



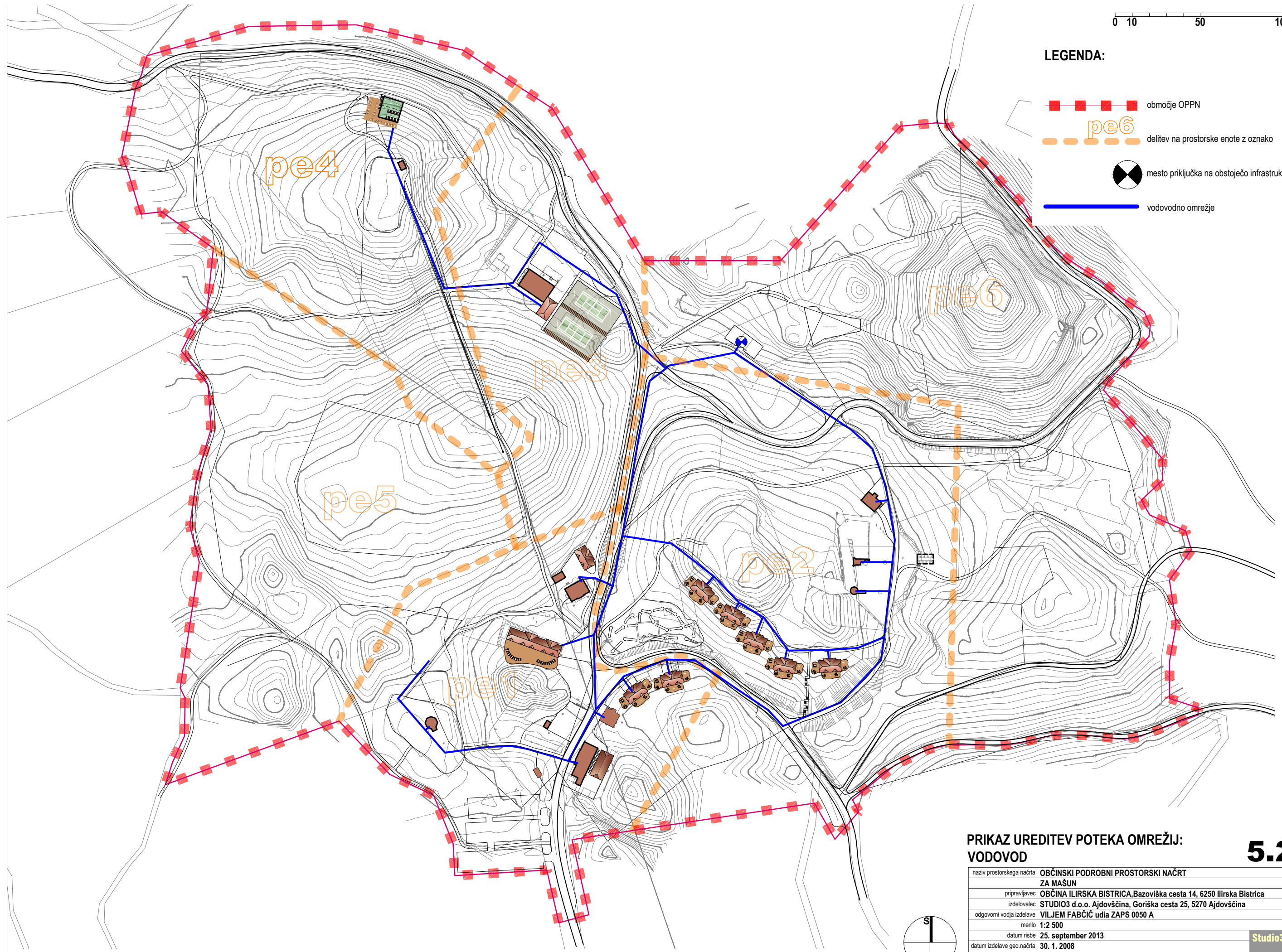


LEGENDA:

-  območje OPPN
-  delitev na prostorske enote z oznako **pe6**
-  mesto priključka na obstoječo infrastrukturo
-  vodovodno omrežje



**PRIKAZ UREDITEV POTEKA OMREŽIJ:  
VODOVOD**

**5.2**

naziv prostorskega načrta	OBČINSKI PODROBNI PROSTORSKI NAČRT ZA MAŠUN
pripravljalavec	OBČINA ILIRSKA BISTRICA, Bazoviška cesta 14, 6250 Ilirska Bistrica
izdelovalec	STUDIO3 d.o.o. Ajdovščina, Goriška cesta 25, 5270 Ajdovščina
odgovorni vodja izdelave	VILJEM FABČIČ udia ZAPS 0050 A
merilo	1:2 500
datum risbe	25. september 2013
datum izdelave geo. načrta	30. 1. 2008

Studio3