








**LEGENDA:**

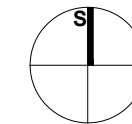
-  območje OPPN
-  delitev na prostorske enote z oznako
-  varovanje 1: območje brez posegov
-  varovanje 2: prilagajanje naravnim danostim
-  varovanje 3: travnik
-  zabojujnik za ekološke odpadke
-  ekološki otok
-  čistilna naprava
-  Mašun - Spomenik NOB (EŠD 28453)

0 10 50 100m

**PRIKAZ UREDITEV POTREBNIH ZA VAROVANJE OKOLJA, NARAVNIH VIROV IN OHRANJANJE NARAVE TER CELOSTNO OHRANJANJE KULTURNE DEDIŠČINE**

**6**

naziv prostorskega načrta	OBČINSKI PODROBNI PROSTORSKI NAČRT ZA MAŠUN
pripravilavec	OBČINA ILIRSKA BISTRICA, Bazoviška cesta 14, 6250 Ilirska Bistrica
izdelovalec	STUDIO3 d.o.o. Ajdovščina, Goriška cesta 25, 5270 Ajdovščina
odgovorni vodja izdelave	VILJEM FABČIČ, udia ZAPS 0050 A
merilo	1:2 500
datum risbe	22. november 2013
datum izdelave geo. načrta	30. 1. 2008



Studio3