









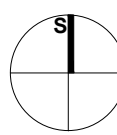
**LEGENDA:**

-  območje OPPN
-  delitev na prostorske enote z oznako **pe6**
-  intervencijska pot
-  postavljena mesta za gasilska vozila
-  hidrant



**PRIKAZ UREDITEV POTREBNIH ZA OBRAMBO  
TER VARSTVO PRED NARAVNIMI IN DRUGIMI  
NESREČAMI, VKLJUČNO Z VARSTVOM PRED  
POŽAROM**

**7**



naziv prostorskega načrta	OBČINSKI PODROBNI PROSTORSKI NAČRT ZA MAŠUN
prilagodilnik	OBČINA ILIRSKA BISTRICA, Bazoviška cesta 14, 6250 Ilirska Bistrica
izdelovalec	STUDIO3 d.o.o., Ajdovščina, Goriška cesta 25, 5270 Ajdovščina
odgovorni vodja izdelave	VILJEM FABČIČ udia ZAPS 0050 A
merilo	1:2 500
datum risbe	25. september 2013
datum izdelave geo. načrta	30. 1. 2008

Studio3