

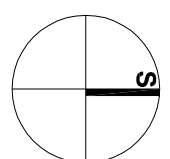


- LEGENDA:**
-  območje OPPN
  -  območje vplivov



**PRIKAZ VPLIVOV IN POVEZAV S SOSEDNJIMI OBMOČJI**

3

naslov prostorskega načrta	OBČINSKI PODROBNI PROSTORSKI NAČRT
	ZA STANOVAJSKO NASELJE "TOK"
priljubljenec	OBČINA ILIRSKA BISTRICA, Bazoviška cesta 14, 6250 Ilirska Bistrica
izdelovalec	STUDIO3 d.o.o., Ajdoviščina, Goriška cesta 25, 5270 Ajdoviščina
odgovorni vodja izdelave	VILJEM FABČIČ, ulica ZAPS 0050 A
merilo	1:5.000
datum risbe	13. oktober 2009
datum izdelave geo.načrta	24. julij 2007

**Studio3**