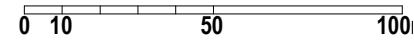







LEGENDA:



-  območje OPPN
-  delitev na prostorske enote z oznako **pe6**
-  1: zemljiški kataster/parcelna številka /katastrska občina
-  1848 **k.o.** zemljiški kataster/parcelna številka /katastrska občina
-  meja katastrske občine

**OBMOČJE PODROBNEGA NAČRTA Z
OBSTOJEČIM PARCELNIM STANJEM**

2

naziv prostorskega načrta	OBČINSKI PODROBNI PROSTORSKI NAČRT ZA MAŠUN
pripravilavec	OBČINA ILIRSKA BISTRICA, Bazoviška cesta 14, 6250 Ilirska Bistrica
izdelovalec	STUDIO3 d.o.o. Ajdovščina, Goriška cesta 25, 5270 Ajdovščina
odgovorni vodja izdelave	VILJEM FABČIČ udia ZAPS 0050 A
merilo	1:2 500
datum risbe	25. september 2013
datum izdelave geo.načrta	30. 1. 2008

Studio3

