


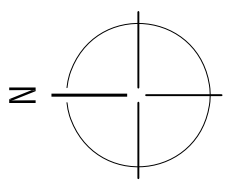


Seznam zemljiških parcel za gradnjo:



parc. št. 3135-del, 66/7-del, 73/3-del, K.O. TRNOVO (2524)
Vse parcele so v lasti investitorja

Parcelna meja



A°BIRO

Blenkuš - Florjancič d.o.o.
arhitekturno projektiranje
Igriška 3, 1000 Ljubljana
tel: 01 4250443, fax: 01 4223255
mail: info@abiro.net

Gradnja: dozidava

Projektant:

Št. projekta, št. načrta: **A106 122 / 2011**

Objekt: OŠ DRAGOTINA KETTEJA, Župančičeva ulica 7,
6250 Ilirska Bistrica

Vodja projekta:

dr. M. Blenkuš u.d.i.a.
IZS: A - 1093 *M. Blenkuš*

Naročnik: OBČINA ILIRSKA BISTRICA, Bazoviška cesta 14,
6250 Ilirska Bistrica

Odgovorni projektant:

dr. M. Blenkuš u.d.i.a.
IZS: A - 1093 *M. Blenkuš*

Načrt: VODILNA MAPA

Sodelavec / sodelavka:

Anton Marn, u.d.i.a.

Vrsta projektne dokumentacije: **IDP**

Direktor:

M. Florjancič u.d.i.a.

Risba: **GRAFIČNI PRIKAZ PARCELE**

Datum:

november 2011

Merilo: **M 1 : 500**

Št. lista: **0.8.1**

Grafični prikaz lege objekta na zemljišču:



TELOVADNICA S PRIPADAJOČIMI PROSTORI

Projekcija najbolj izpostavljenih nadzemnih in podzemnih delov objekta na zemljišče

Absolutna višinska kota praga: 411,60 m

relativne višinske kote etaž:

klet	-2,90 m
pritličje	±0,00 m
1.nadstropje	+4,33 m
2.nadstropje	+8,66 m
najvišja višina objekta	13,27 m

Odmiki od sosednjih zemljišč:

- min. 1,60 m od parc. št. 1967/1 na S
- min. 3,50 m od parc. št. 58/5 na S
- min. 2,50 m od parc. št. 3134 na Z

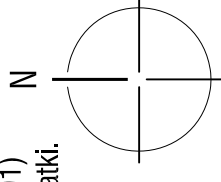
OPOMBA: Vse sosednje parcele so v lasti investitorja.

Podatki o varovanju in omejitvah po posebnih predpisih:

Vplivno območje Regijskega parka Škocjanske jame
Zakon o regijskem parku Škocjanske jame (Ur.l. RS, št. 57/96, 63/97)

Varovalni pasovi objektov gospodarske javne infrastrukture, v katerih se nahaja zemljišče:

- vrista varovalnega pasu: JP 637090
- širina varovalnega pasu 4 m
- odlok o občinskih cestah v Občini Ilirska Bistrica (Uradni list RS, št. 13/01)
- odlok o kategorizaciji občinskih cest v Občini Ilirska Bistrica (Uradni list RS, št. 3/01)
- za varovanja ostalih infrastrukturnih objektov Občina Ilirska Bistrica ne razpolaga s podatki.



A°BIRO

Blenkuš - Florjanci d.o.o.
arhitekturno projektiranje
Igriška 3, 1000 Ljubljana
tel.: 01 4250443, fax: 01 4223255
mail: info@abiro.net

Projektant:

Gradnja: dozidava

Št. projekta, št. načrta: **A106 122 / 2011**

Objekt: OŠ DRAGOTINA KETTEJA, Župančičeva ulica 7,
6250 Ilirska Bistrica

Vodja projekta:

dr. M. Blenkuš u.d.i.a.
IZS: A - 1093 *M. Blenkuš*

Naročnik: OBČINA ILIRSKA BISTRICA, Bazoviška cesta 14,
6250 Ilirska Bistrica

Odgovorni projektant:

dr. M. Blenkuš u.d.i.a.
IZS: A - 1093 *M. Blenkuš*

Načrt: VODILNA MAPA

Sodelavec / sodelavka:

Anton Marn, u.d.i.a.

Vrsta projektne dokumentacije: **IDP**

Direktor: M. Florjancič u.d.i.a.

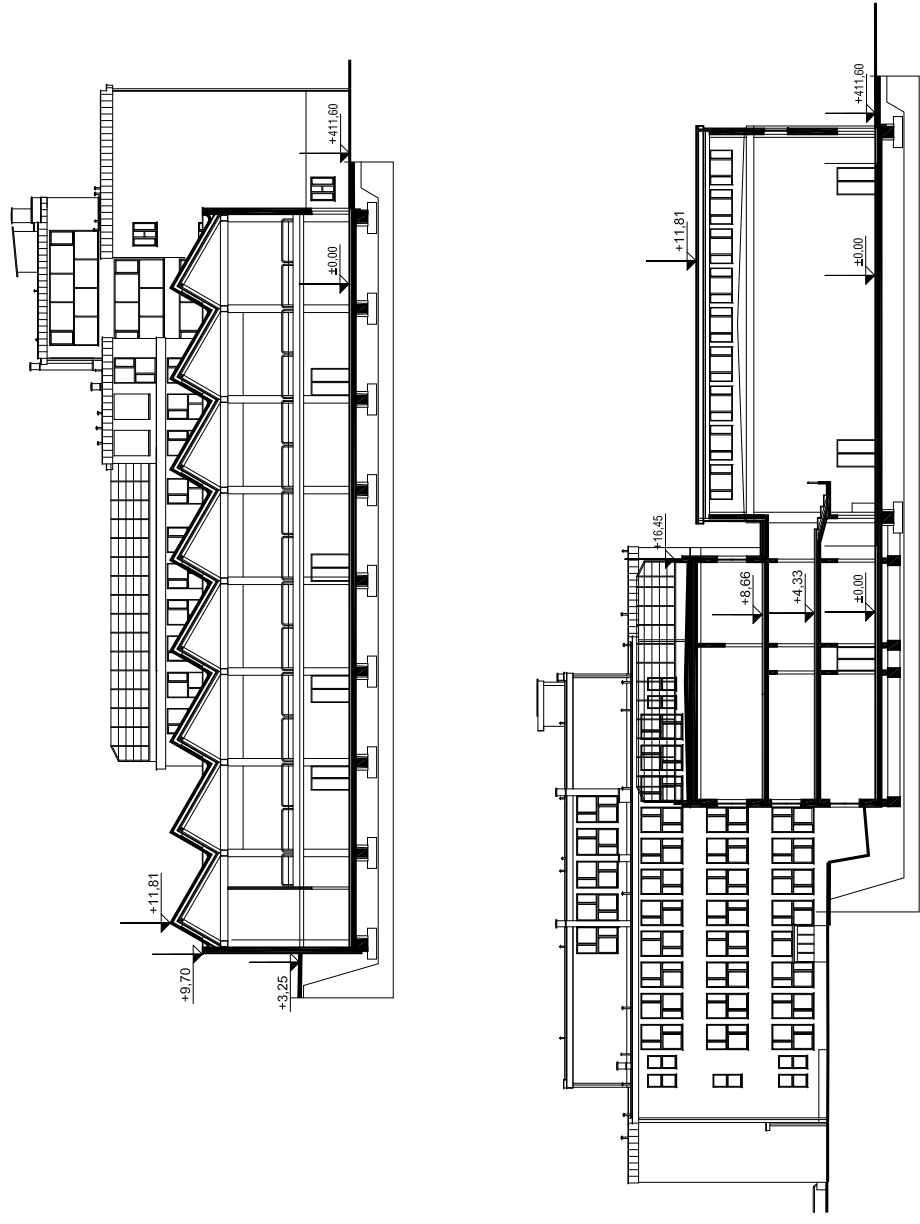
Risba: **GRAFIČNI PRIKAZ OBJEKTA**

Datum: november 2011

Merilo: **M 1 : 500**

Št. lista: **0.8.3**

Grafični prikaz značilnih prerezov (profilov)



A°BIRO Projektant:	Blenkuš - Florjancič d.o.o. arhitekturno projektiranje Igriška 3, 1000 Ljubljana tel.: 01 4250443, fax: 01 4223255 mail: info@abiro.net	Gradnja: dozidava
Št. projekta, št. načrta:	A106 122 / 2011	Objekt: OŠ DRAGOTINA KETTEJA, Župančičeva ulica 7, 6250 Ilirska Bistrica
Vodja projekta:	dr. M. Blenkuš u.d.i.a. IZS: A - 1093 <i>M. Blenkuš</i>	Naročnik: OBČINA ILIRSKA BISTRICA, Bazoviška cesta 14, 6250 Ilirska Bistrica
Odgovorni projektant:	dr. M. Blenkuš u.d.i.a. IZS: A - 1093 <i>M. Blenkuš</i>	Načrt: VODILNA MAPA
Sodelavec / sodelavka:	Anton Marn, u.d.i.a.	Vrsta projektne dokumentacije: IDP
Direktor:	M. Florjancič u.d.i.a.	Risba: PRIKAZ ZNAČILNIH PREREZOV
Datum:	november 2011	Merilo: M 1 : 500
		Št. lista: 0.8,4