

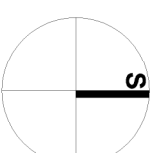


- LEGENDA:**
-  območje OPPN
  -  območje vplivov



**PRIKAZ VPLIVOV IN POVEZAV S SOSEDNJIMI OBMOČJI**

**3**

naziv prostorskega načrta: **OBČINSKI PODROBNI PROSTORSKI NAČRT**

ZA STANOVANJSKO NASELJE "TOK"

priljubljenec: **OBČINA ILIRSKA BISTRICA, Bazoviška cesta 14, 6250 Ilirska Bistrica**

izdelovalec: **STUDIO3 d.o.o., Ajdovščina, Gorška cesta 25, 5270 Ajdovščina**

odgovorni vodja izdelave: **VILJEM FABČIČ, udiča ZAPS 0050 A**

merilo: **1:5.000**

datum risbe: **13. aprill 2011**

datum izdelave geo. načrta: **24. julij 2007**

**Studio3**